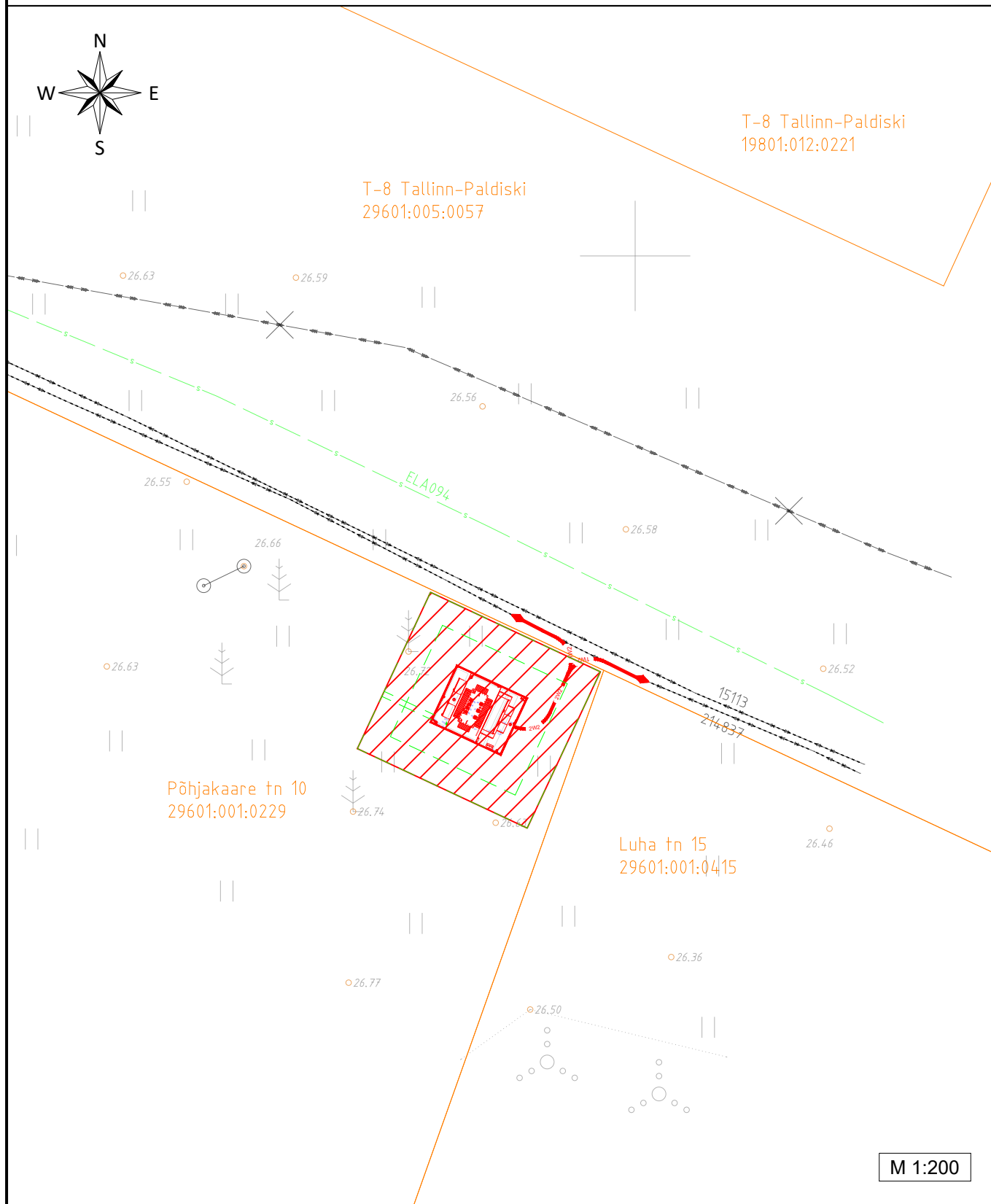







ISIKLIKU KASUTUSÕIGUSEGA KOORMATAVA ALA PLAAN
Põhjakaare tn 10, Keila linn, Harju maakond
Katastriüksuse number: 29601:001:0229. Registriora: 19179150.



TINGMÄRGID

- | | |
|---|--|
|  | Projekteeritud maakaablid (number W ees tähistab kaablite arvu trassil) |
|  | Projekteeritud alajaam |
|  | Projekteeritud maanduskontuur |
|  | Kinnistu piir |
|  | Isikliku kasutusõiguse seadmise ala |

- 1) Kaitsevöönd alajaama korral on 2 m alajaama välisseinast igas suunas.
- 2) Kaitsevöönd maakaabelliini korral on 1 m äärmisest kaablist.
- 3) Isikliku kasutusõiguse seadmise ala suurus on ca 43 m².

Koostas: Kaarel Peetmaa
E-Service AS projekteerija